

PROVINCIA DI SONDRIO

COMMISSIONE PROVINCIALE PER IL PAESAGGIO

(art. 81 L.R. 11 marzo 2005, N. 12)

Riunione del 22/05/2018

OdG n. 2

Opere: Art. 158-bis D. lgs. 152/06 - Posa di nuovo tratto di adduzione per interconnessione con rete CERCINO (da serbatoio Cagnello in Comune di Cercino a serbatoio Pianezzo in Comune di Traona) e posa di impianto UV serbatoio Cagnello in Comune di Cercino (*codice commessa 170040B100*).

Richiedente: S.EC.AM. S.p.A. (P. Iva: 00670090141)

Vincoli paesistici vigenti:

Le opere in progetto che necessitano di autorizzazione paesaggistica interessano le seguenti aree vincolate ai sensi dell'art. 142, c. 1, del D. Lgs. 42/2004:

- territori coperti da foreste e da boschi (lettera g).

Atteso che l'intervento in progetto interessa le opere di adduzione di una derivazione d'acqua, ai sensi dell'art. 80 comma 4 lett. f) "opere relative alla derivazione di acque superficiali e sotterranee" della L.R. 11 marzo 2005 n. 12 anche come s. m. ed i., le funzioni amministrative concernenti l'autorizzazione paesaggistica sono di competenza della Provincia.

Ambito territoriale: Comuni di Cercino e Traona

Premessa - Iter istruttorio:

L'acquisizione del presente parere è finalizzata all'espressione del parere unico della Provincia nell'ambito della conferenza di servizi per l'approvazione del progetto in argomento, ai sensi dall'art. 158-bis del D. lgs. 152/06, convocata dall'Ufficio d'Ambito della provincia di Sondrio con determinazione n. 19 del 19/03/2018.

Descrizione dell'intervento proposto:

L'intervento proposto è descritto nel progetto definitivo, costituito da elaborati datati febbraio 2018, a firma dell'ing. Franco Marchini e nella relazione paesaggistica (elaborato 11), richiesta dalla Provincia con nota n. 8619 del 30/03/2018 e trasmessa dall'Ufficio d'Ambito con nota n. 878 del 23/04/2018.

L'unico manufatto in progetto che necessita di autorizzazione paesaggistica è la nuova camera di manovra fuori terra che sarà realizzata in fregio all'esistente serbatoio di accumulo di Cagnello, nel Comune di Cercino. Avente dimensioni di 3,30x3,55x3,00 m, sarà realizzato in c.a., con paramenti verticali esterni rivestiti in pietra locale.

In base all'asseverazione fornita dal progettista e allegata all'istanza, le restanti opere ricadenti in vincolo paesaggistico (tubazioni e cavidotti), sono riconducibili alla voce A15 dell'allegato A del D.P.R. 31/2017 e pertanto non necessitano di autorizzazione paesaggistica.

UFFICIO ISTRUTTORE: Servizio Acque ed Energia
(*Responsabile: Ing. Antonio Rodondi*)

ISTRUTTORE: geom. Attilio Bonelli

foglio n. 1 di 2







PARERE COMMISSIONE:

Esprime parere favorevole subordinato al rispetto delle indicazioni esecutive riassunte nel paragrafo 6 della relazione paesaggistica, con particolare riferimento ai punti:

6) ripristino a regola d'arte del selciato nel tratto di mulattiera nei pressi del serbatoio di Pianezzo interessato dalla posa/rifacimento della nuova condotta;

7) completamento del rivestimento in pietra locale dell'esistente serbatoio di Pianezzo.

Il Presidente Ing. Pietro Maspes 	Arch. Simone Cola 	Dott. Geol. Fabrizio Bigioli	Dr.ssa For. Tiziana Stangoni 	Ing. Bernardo Galli 
--	--	---------------------------------	--	---

